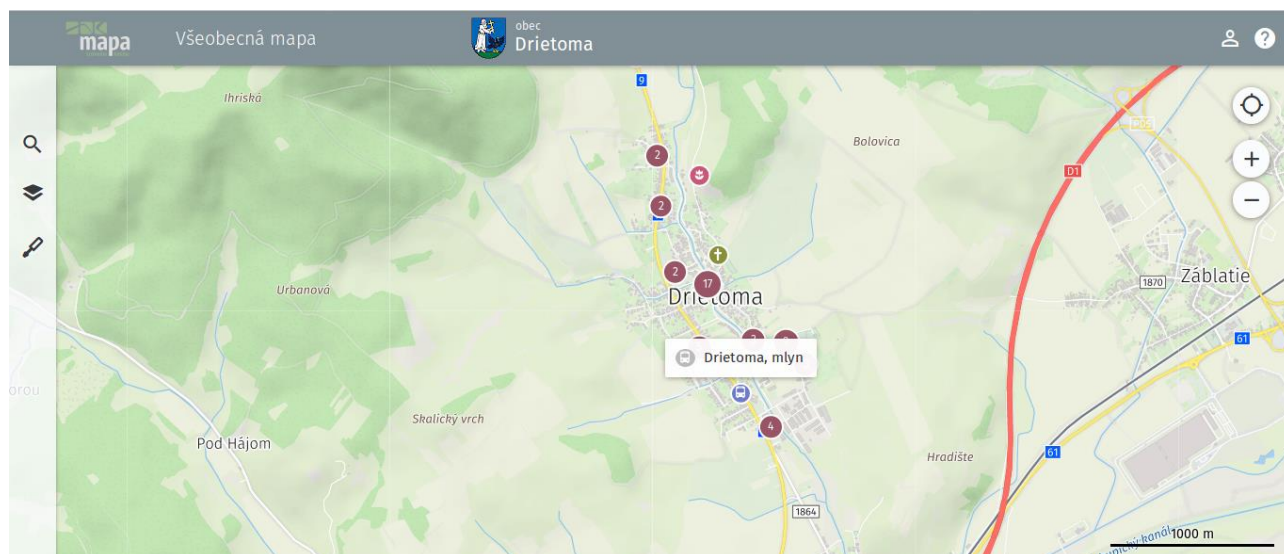


Mapový portál obce (názov obce)

Vítame Vás a predstavujeme Vám novinku na našej webovej stránke. Mapový portál je miesto, kde si nájdete jednoducho a rýchlo informácie o vlastníckych vzťahoch, listoch vlastníctva a službách v obci.

V pár krokoch Vám vysvetlíme ako jednoducho získať informácie.

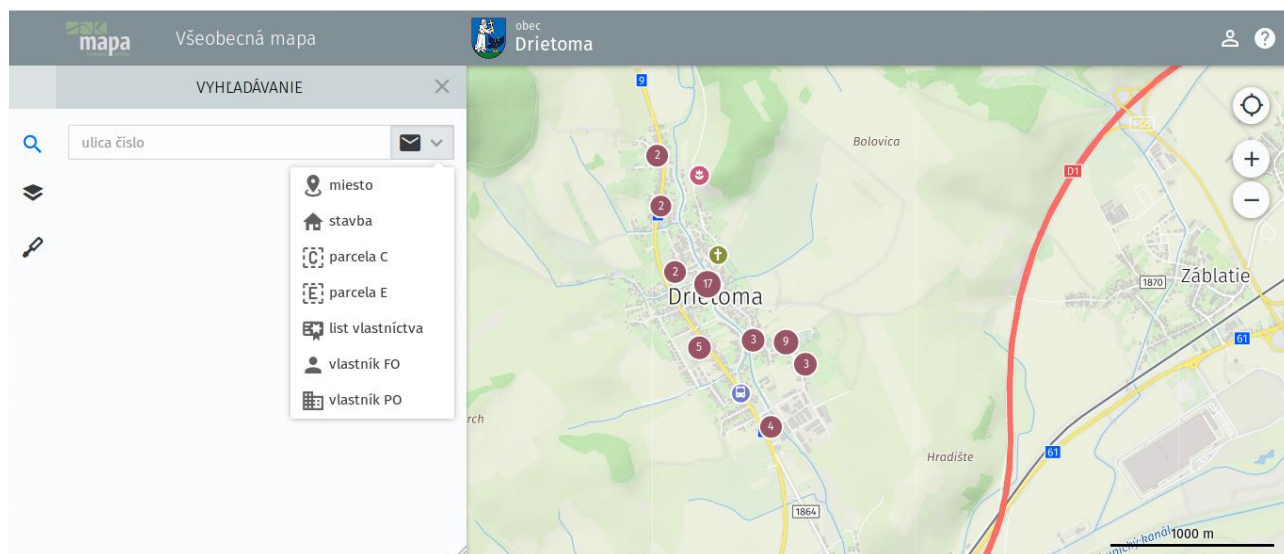
1.krok otvorte Mapový portál <https://mobec.sk/drietoma>



Obr.č.1:Mapový portál po načítaní

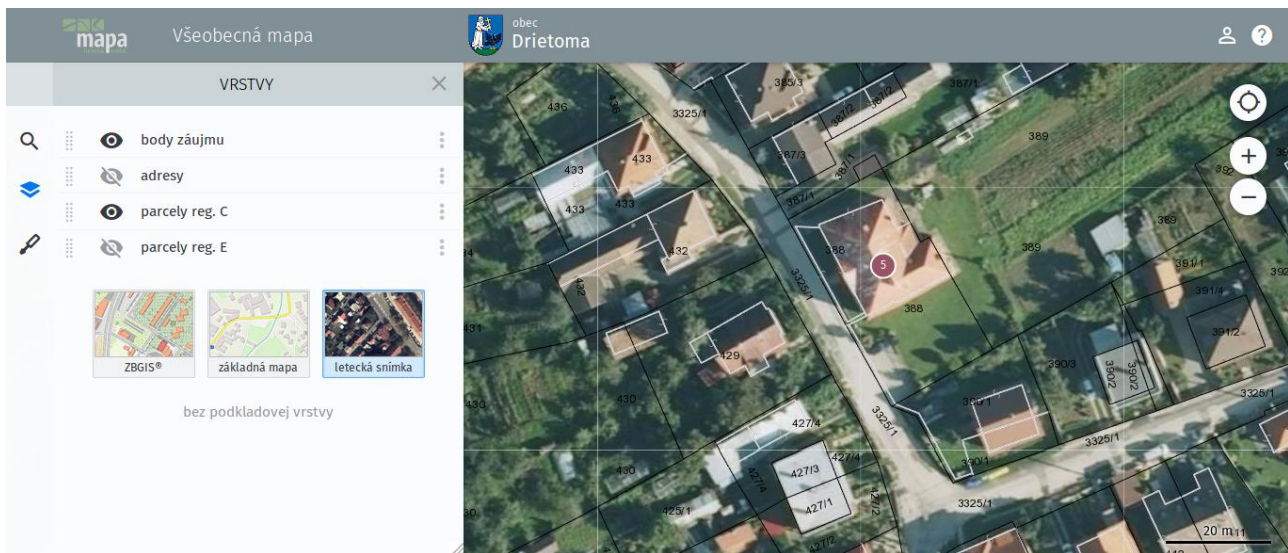
Krok 2:

Po načítaní sa Vám zobrazí mapa obce ako na obrázku vyššie. V ľavom hornom rohu je lišta s nástrojmi (vyhľadávanie, vrstvy, nástroje).



Obr. č.2: Možnosti vyhľadávania

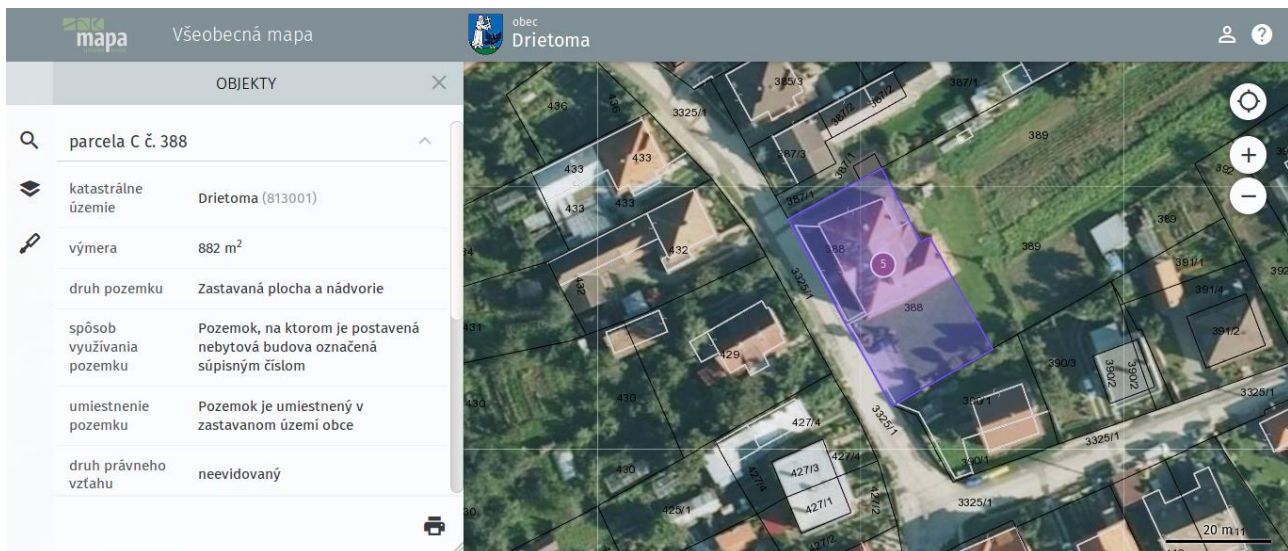
Nástroj vyhľadávanie dovoľuje vyhľadávanie a vizualizáciu dát podľa adresy, miesta, stavby, parcely reg.C, parcely reg.E, listu vlastníctva, vlastníka. Stačí len vybrať možnosť a napísať do poľa vyhľadávanú informáciu.



Obr. č. 3 Vrstvy

Nástroj vrstvy zobrazuje všetky dostupné a zverejnené mapové vrstvy. Kliknutím na ikonu oka zapíname alebo vypíname vrstvu.

Pod ikonou vrstvy sa nachádza ikona nástrojov. Medzi nástroje patrí získavanie súradníc, meranie plochy, meranie dĺžky a tlač.



Obr.č.4: Získavanie informácií kliknutím do mapy

Získavať informácie sa dá aj jednoduchým kliknutím na parcelu. Následne sa zobrazia kompletne informácie o pozemku.

Verejná časť Mapového portálu je k dispozícii pre občanov obce priamo z webovej stránky. Oproti iným bezplatným riešeniam (Mapka, Kapor), obsahuje možnosti vyhľadávania podľa viacerých atribútov (vlastníč, adresa, List vlastníctva atď), obsahuje prepojenie na aktuálny výpis listu vlastníctva, mapy parciel reg.C a E aktualizované na dennej báze, adresné body (adresy) sú zamerané v teréne, územný plán mapy povodňového ohrozenia a ortofoto (letecký) snímok obce (ak sú zakúpené) vo vysokom rozlíšení s licenciou na používanie. Súčasťou sú rôzne nástroje ako susedné parcely, získavanie súradníc, tlač, meranie. Neverejná časť pre účely samosprávy pozostáva z pokročilých funkcií na kontrolu daňovej agendy.