




SCHÉMA URBANISTICKÝCH LOKALÍT

-  HRANICA JESTVUJÚCICH URBANISTICKÝCH LOKALÍT
-  HRANICA NAVRHOVANÝCH URBANISTICKÝCH LOKALÍT
-  HRANICA VÝHLADOVÝCH URBANISTICKÝCH LOKALÍT

- obytné územia a zmiešané obytné územia:
- B - obytné územie s prevahou plôch pre bývanie
- S - obytné územie s prevahou plôch občianskej vybavenosti
- BR - obytné územie zmiešané (bývanie a rekreácia)
- PF - obytné územie zmiešané (bývanie a vybavenosť)
- SR - obytné územie zmiešané (vybavenosť a rekreácia)
- ZS - obytné územie s prevahou plôch vyhradenej zelene
- výrobné územia:
- V - výroba (včítane poľnohospodárskych dvorov) a výrobné služby
- VS - výrobné služby
- rekreačné územia:
- R - rekreačné územia s prevahou plôch rekreácie
- RS - územia rekreácie a športu s prevahou športových plôch

