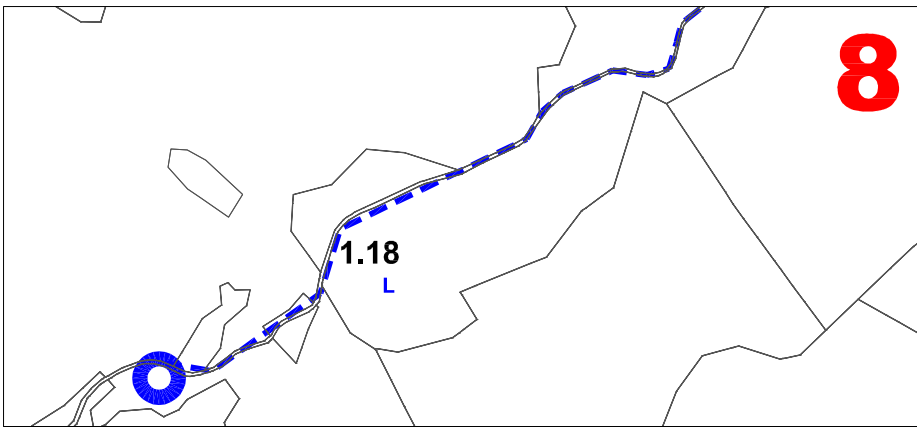
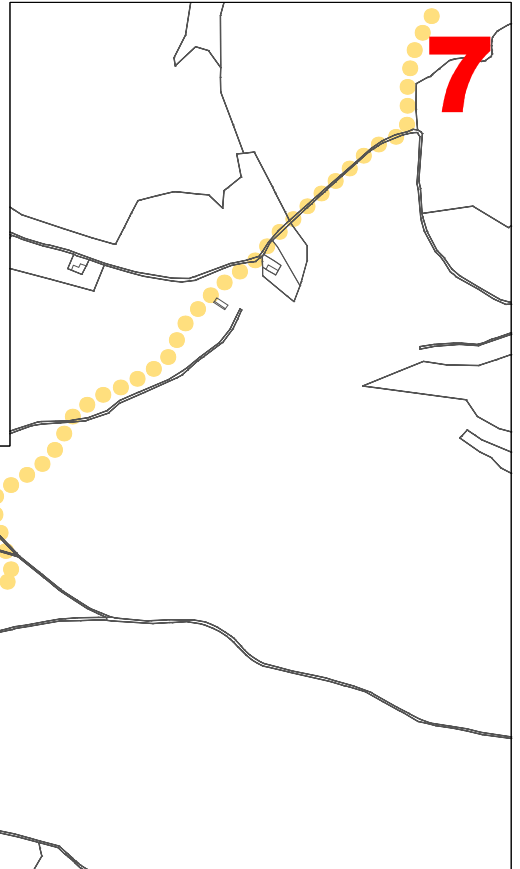


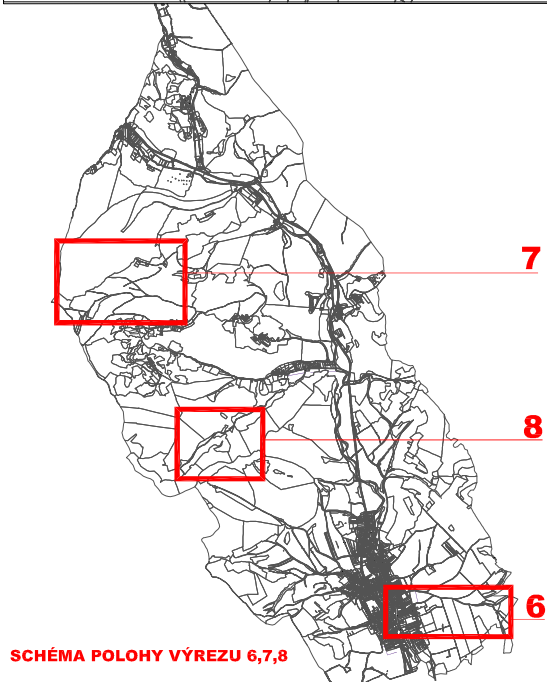
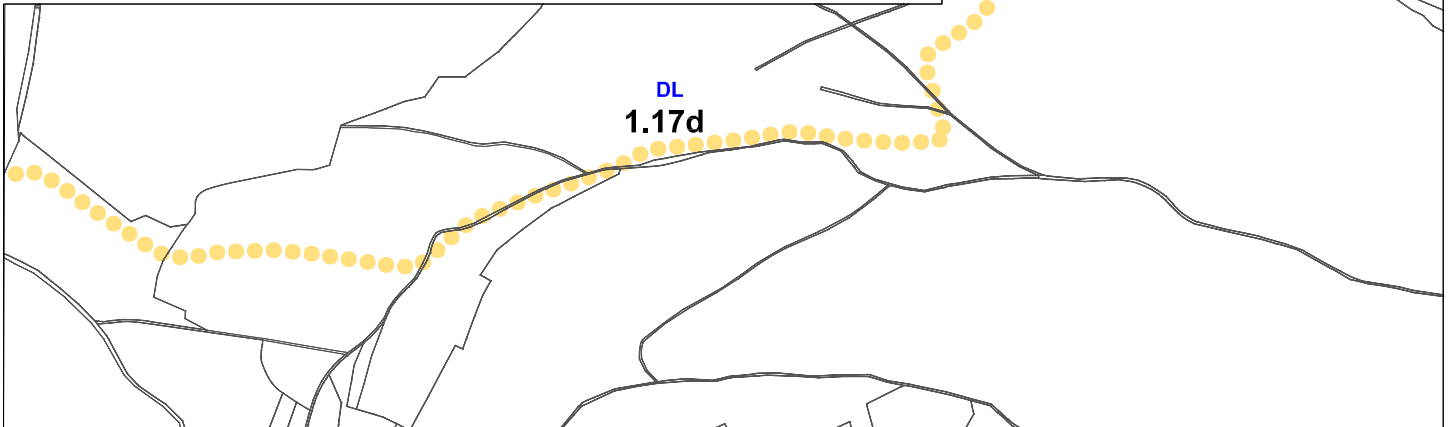
6



8



7



záväznosť

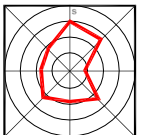
STAV	NÁVRH	
<input checked="" type="checkbox"/>		HRANICA ZASTAVANÉHO ÚZEMIA
<input checked="" type="checkbox"/>		HRANICA ROZVOJOVÝCH LOKALÍT
<input checked="" type="checkbox"/>		ČÍSLA ROZVOJOVÝCH LOKALÍT
<input checked="" type="checkbox"/>		B - OBYTNÉ ÚZEMIE S PREVAHOU PLŔCH PRE BÝVANIE
<input checked="" type="checkbox"/>		R - REKREAČNÉ ÚZEMIE S PREVAHOU PLŔCH REKREÁCIE
<input checked="" type="checkbox"/>		CYKLISTICKÁ KOMUNIKÁCIA
<input checked="" type="checkbox"/>		PRÍSTUPOVÁ KOMUNIKÁCIA
<input checked="" type="checkbox"/>		VODNÝ ZDROJ (JESTVUJÚCA STUDŇA)
<input checked="" type="checkbox"/>		VODOVOD
<input checked="" type="checkbox"/>		ZÁPLAVOVÉ ČIARY Q5, Q10, Q50, Q100, Q1000
<input checked="" type="checkbox"/>		OZNAČENIE VEREJNOPROSPEŠNÝCH STAVIEB VYPLÝVAJÚCICH Z ÚPN OBCE

# ÚZEMNÝ PLÁN OBCE DRIETOMA

## ZMENY A DOPLNKY Č.1

MIERKA 1 : 10 000  
 KOMPLEXNÝ VÝKRES PRIESTOROVÉHO USPORIADANIA A FUNKČNEHO VYUŽÍVANIA ÚZEMIA A SCHÉMA ZÁVÄZNÝCH ČASTÍ

VÝREZ 6,7,8



2

SCHÉMA POLOHY VÝREZU 6,7,8