





# SCHÉMA URBANISTICKÝCH LOKALÍT

-  HRANICA JESTVUJÚCICH URBANISTICKÝCH LOKALÍT
-  HRANICA NAVRHOVANÝCH URBANISTICKÝCH LOKALÍT
-  OZNAČENIE JESTVUJÚCICH URBANISTICKÝCH LOKALÍT
-  OZNAČENIE NAVRHOVANÝCH URBANISTICKÝCH LOKALÍT

## VEREJNOPROSPESNÉ STAVBY VYPLYVAJÚCE Z VYŠŠEJ ÚPD

Podľa územnoplánovacej dokumentácie vyššieho stupňa, ktorým je:

- Územný plán regiónu Trenčianskeho kraja (schválený ako ÚPN VÚC Trenčianskeho kraja), ktorého záväzná časť bola vyhlásená Nariadením vlády SR č. 149/98 Z.z. a je uverejnená v Zbierke zákonov, čiastka 54 z roku 1998
- Zmeny a doplnky č. 1/2004 ÚPN VÚC Trenčianskeho kraja, schválené Zastupiteľstvom Trenčianskeho samosprávneho kraja dňa 23.6.2004 uznesením č. 259/2004 a ich záväzná časť vyhlásená Všeobecne záväzným nariadením Trenčianskeho samosprávneho kraja č. 7/2004.
- Zmeny a doplnky č. 2 ÚPN VÚC Trenčianskeho kraja, schválené Zastupiteľstvom Trenčianskeho samosprávneho kraja dňa 26.10.2011 uznesením č. 297/2011 a ich záväzná časť vyhlásená Všeobecne záväzným nariadením Trenčianskeho samosprávneho kraja č. 8/2011.

**A.** Cesta I/50 v trase a úseku obchvat obce Drietoma

**B.** Verejná kanalizácia v aglomerácii Trenčín

## VEREJNOPROSPESNÉ STAVBY VYPLYVAJÚCE Z ÚZEMNÉHO PLÁNU OBCE

- A.** Kombinované koridory miestnych komunikácií (včítane chodníkov) a technickej infraštruktúry pre obsluhu navrhovaných rozvojových lokalít
- B.** Kombinované koridory miestnych komunikácií (včítane chodníkov) a technickej infraštruktúry navrhovaných na rekonštrukciu, prestavbu alebo pretrasovanie, vyžadujúce si plošné rozšírenie stavby pre obsluhu jestvujúcich lokalít
- C.** Úkonnosť cez priemyselny areál (zámer 1K)
- D.** Pešie a cyklistické chodníky, lávky cez rieku
- E.** Zastávky hromadnej dopravy jestvujúce určené na rekonštrukciu, vyžadujúce si plošné rozšírenie stavby a navrhované
- F.** Verejné parkovacie plochy (autá aj autobusy)
- G.** Úprava verejných priestranstiev včítane zelene, ktoré majú charakter stavby podľa stavebného zákona
- H.** Obecné byty
- I.** Občianska vybavenosť nekomerčného charakteru
- J.** Rozšírenie cintorína
- K.** Objekt separovaného zberu
- L.** Technická infraštruktúra v katastri obce navrhovaná na rekonštrukciu, prestavbu alebo pretrasovanie, vyžadujúce si plošné rozšírenie stavby (okrem zaradených v bode A a B)

• obytné územia a zmiešané obytné územia:

- B** - obytné územie s prevahou plôch pre bývanie
- S** - obytné územie s prevahou plôch občianskej vybavenosti
- BR** - obytné územie zmiešané (bývanie a rekreácia)
- PF** - obytné územie zmiešané (bývanie a vybavenosť)
- SR** - obytné územie zmiešané (vybavenosť a rekreácia)
- ZS** - obytné územie s prevahou plôch vyhradenej zelene

• výrobné územia:

- V** - výroba (včítane poľnohospodárskych dvorov) a výrobné služby
- VS** - výrobné služby

• rekreačné územia:

- R** - rekreačné územia s prevahou plôch rekreácie
- RS** - územia rekreácie a športu s prevahou športových plôch

